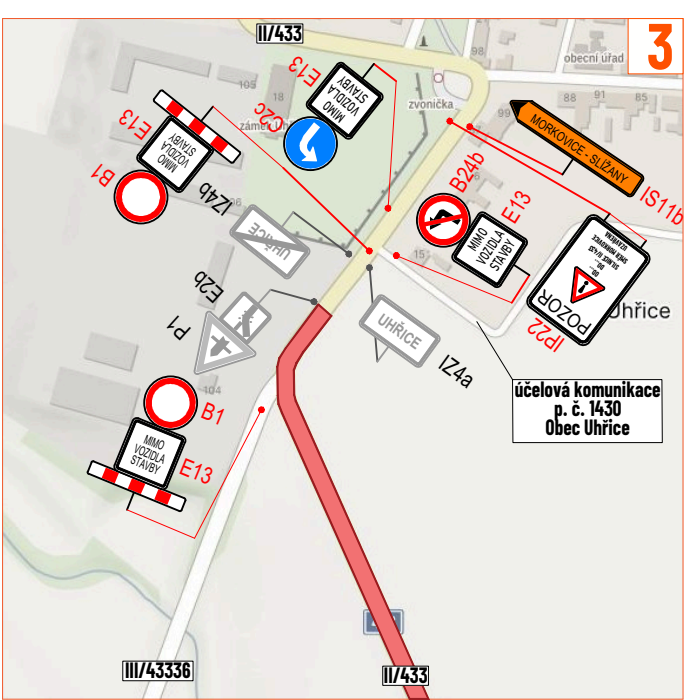
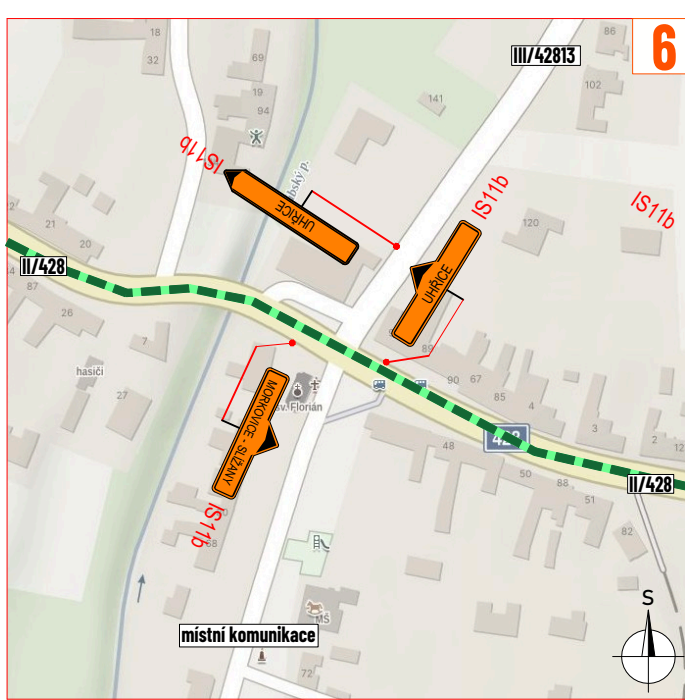
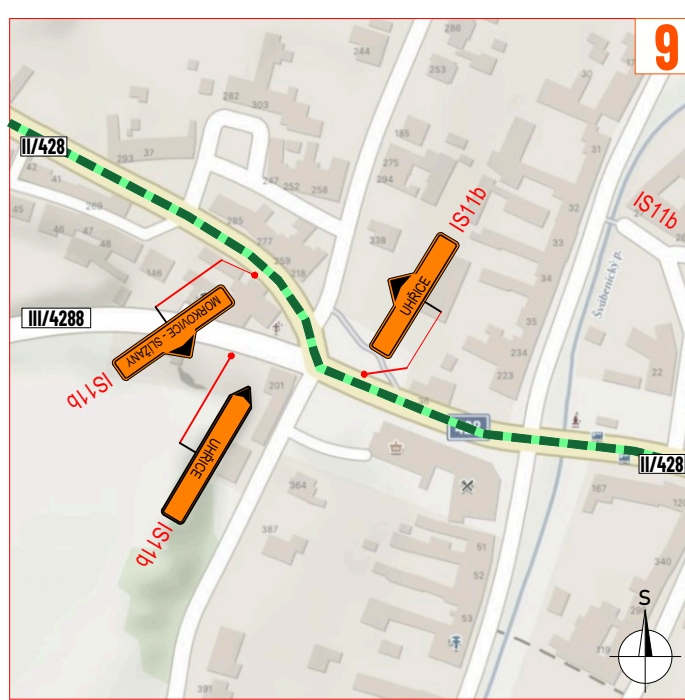
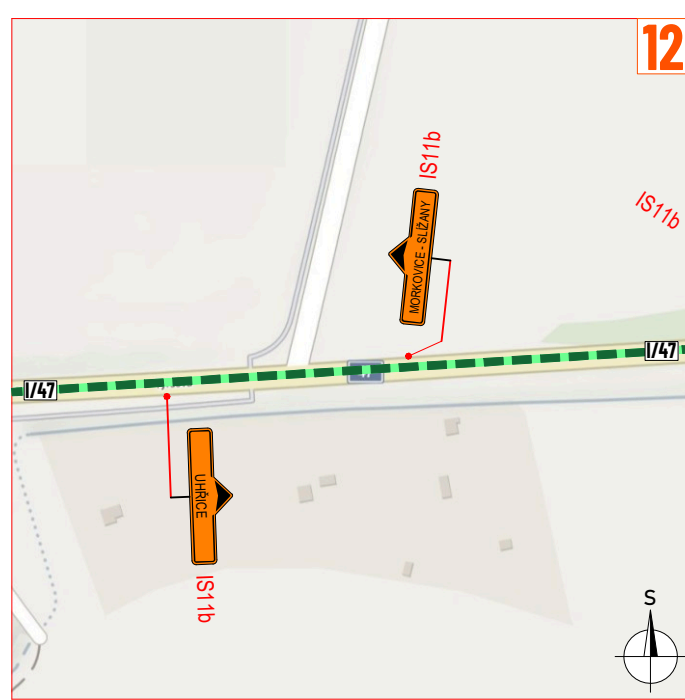
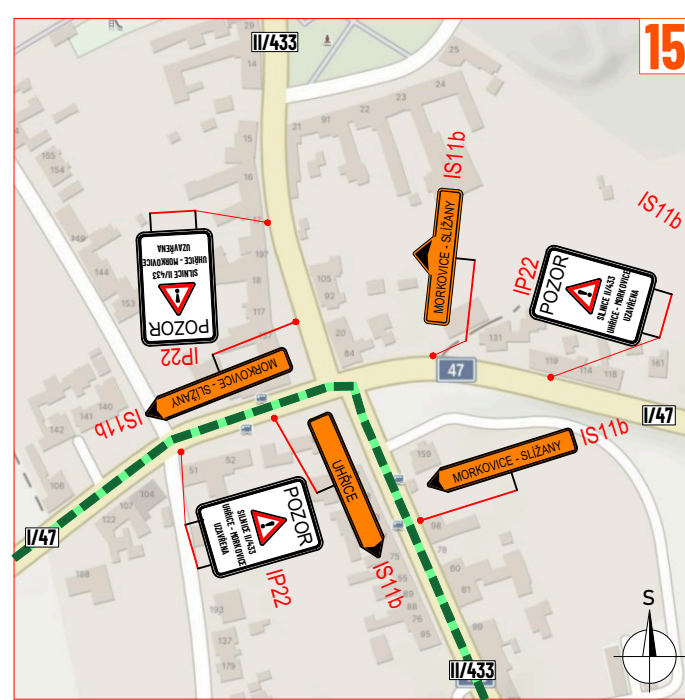
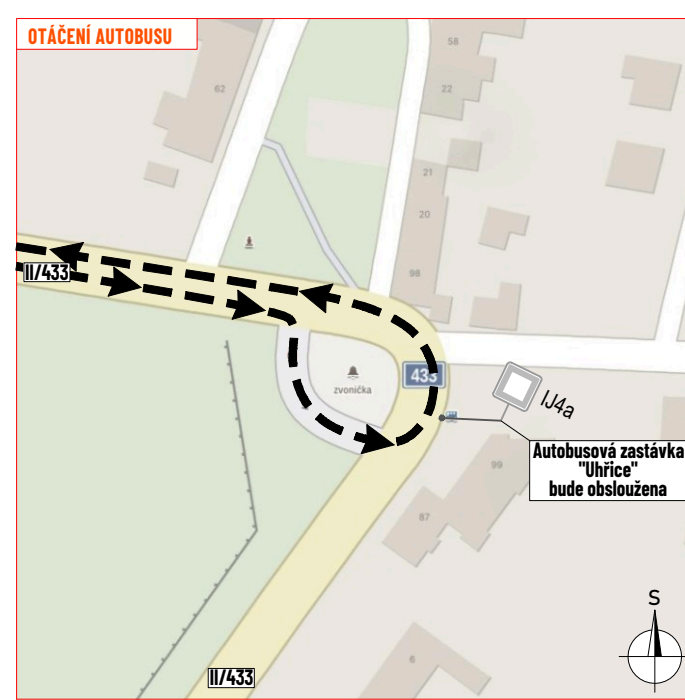


**LEGENDA:**

- - pracovní místo
- - objízdná trasa
- P2 - navržené přechodné svítlé dopravní značení
- P2 - stávající svítlé dopravní značení
- P2 - zneplatněné stávající svítlé dopravní značení



Souhlasíme s předchozí úpravou provozu, uzavírkou a zvláštním užíváním pozemní komunikace a navrženými objízdnými. V souladu s ustanovením § 36 odst. 3 zák. č. 500/2004 Sb. Správního řádu se vzdává práva vyjádřit se k podkladům rozhodnutí.

Dopravní značení, které bude v rozporu s předchozím dopravním značením, bude dočasně zneplatněno.

ZDROJ MAPOVÝCH PODKLADŮ | Mapy.cz; © Seznam.cz, a. s.

VYPRACOVAL	FEJTEK	
KONTROLOVAL	JANATA	
UPRAVIL		
INVESTOR	ŘSZK, p.o.	
ZHOTOVITEL	Inženýrské stavby Brno, spol. s r.o.	NVB LINE s.r.o. Cukrovár 716 765 21 Kvasilice www.nvbline.cz fejtek@nbvline.cz tel.: 778 973 109
NÁZEV STAVBY	SILNICE III/433: HRANICE KRAJE - MORKOVICE, ČÁST 2: UZAVÍRKA	
DOPRAVNĚ INŽENÝRSKÁ OPATŘENÍ	ÚSEK Č. 1	
	FORMÁT	744 x 287
	DATUM	18. 03. 2026
	Č. ZAKÁZKY	ZK-26-0154